





Náležitostíami a presnosťou zodpovedá predpisom

Objednávateľ		Generálny projektant			
 ŽSR Železnice Slovenskej republiky, Bratislava 813 61 BRATISLAVA, KLEMENSOVA 8		 PRODEX[®] PROJEKTOVANIE STAVIEB Rusovská cesta 16, 851 01 Bratislava			
Číslo stavby	A17096	Číslo zákazky	19KE11003	Archívne číslo	19KE11003-DSPRS

Stavba			<div> S.r.o. Žitná 21, 831 06 Bratislava</div>		
Margecany - Červená Skala, KRŽZ km 87,437 - 92,272, dĺ. 4,835 km					
Hlavný inžinier projektu Ing. Marek Popik 		Autorizačne overil Ing. Michaela Čuchtová 		Vypracoval Ing. Michaela Čuchtová 	
Kontroloval Ing. Ján Chomjak					
Počet listov 2xA4		Mierka -		Stupeň PD DSPRS	
Dátum 03.2020					
Objekt / súbor Geodetická dokumentácia				Číslo zákazky 2019-005-017	
				Arch. číslo 2019-005-017-DSPRS	
Názov prílohy Zoznam súradníc a výšok PMB				Časť dokumentácie I	
				Číslo prílohy 3	

ZOZNAM SÚRADNÍC A VÝŠOK

Kraj: Banskobystrický
Okres: Brezno
Katastrálne územie: Telgart, Šumiac
Súradnicový systém: S-JTSK realizácia : JTSK
Výškový systém: Baltský po vyrovnaní (Bpv)

Zoznam súradníc bodov štátnej nivelačnej siete "ŠNS"

Číslo bodu			H [m n.m.]	Poznámka
I3-605			786.2375	
I3-606			791.2488	
FI-793			842.7018	
FI-794			849.9326	
FI-782			795.5963	
FI-781			798.2863	

Zoznam súradníc pomocných meračských bodov "PMB"

Číslo bodu	S-JTSK		Bpv	Poznámka
	y [m]	x [m]	h [m n.m.]	
5001	340 753.430	1 222 151.960	866.450	
5002	340 811.044	1 222 276.816	865.979	
5003	340 840.336	1 222 303.351	865.811	
5004	340 884.518	1 222 367.783	865.624	
5005	340 924.007	1 222 428.126	864.608	
5006	340 991.180	1 222 540.762	863.378	
5007	341 031.061	1 222 597.935	860.778	
5008	341 094.170	1 222 683.778	859.371	
5009	341 145.196	1 222 761.493	857.593	
5010	341 215.285	1 222 832.951	855.712	
5011	341 285.861	1 222 903.646	854.278	
5012	341 365.390	1 222 964.234	852.787	
5013	341 438.853	1 223 032.332	850.783	
5014	341 529.974	1 223 108.841	849.055	
5015	341 591.679	1 223 160.960	847.424	
5016	341 666.840	1 223 215.287	846.889	
5017	341 750.550	1 223 283.083	844.234	
5018	341 870.796	1 223 343.399	842.008	
5019	341 927.785	1 223 375.296	840.671	
5020	342 020.614	1 223 413.386	838.913	
5021	342 109.249	1 223 459.238	837.352	
5022	342 215.017	1 223 503.839	835.827	
5023	342 292.049	1 223 539.276	834.077	
5024	342 383.067	1 223 580.923	832.314	
5025	342 471.802	1 223 627.556	830.667	
5026	342 563.044	1 223 661.594	829.359	
5027	342 665.457	1 223 673.866	827.573	
5028	342 751.213	1 223 662.171	826.319	
5029	342 764.554	1 223 660.502	826.103	
5030	342 782.184	1 223 657.956	826.859	
5031	342 863.746	1 223 647.536	824.186	
5032	342 900.896	1 223 642.928	823.681	
5033	342 965.507	1 223 637.943	822.577	

Číslo bodu	S-JTSK		Bpv	Poznámka
	y [m]	x [m]	h [m n.m.]	
5034	343 064.761	1 223 648.002	820.922	
5036	343 159.718	1 223 675.268	819.472	
5037	343 256.160	1 223 702.049	817.561	
5038	343 352.268	1 223 728.991	815.999	
5039	343 443.732	1 223 759.693	813.994	
5040	343 460.693	1 223 764.166	814.198	
5041	343 544.593	1 223 784.676	812.186	
5042	343 636.221	1 223 831.608	810.698	
5043	343 708.198	1 223 896.856	809.628	
5044	343 765.500	1 223 981.962	807.931	
5045	343 799.805	1 224 055.161	806.918	
5046	343 845.892	1 224 164.065	804.696	
5047	343 909.429	1 224 243.521	803.371	
5048	343 990.337	1 224 304.543	801.493	
5049	344 072.248	1 224 340.017	800.243	
5050	344 177.175	1 224 358.291	798.134	
5051	344 311.110	1 224 358.139	796.347	
5052	344 378.529	1 224 363.738	795.303	
5053	344 466.021	1 224 344.681	793.955	
5054	344 570.509	1 224 304.502	791.606	
5055	344 648.518	1 224 242.094	790.393	
5056	344 707.568	1 224 152.810	788.865	
5057	344 733.495	1 224 094.824	787.701	
5058	344 761.444	1 223 996.565	786.720	
5059	344 785.889	1 223 949.910	786.347	
5060	344 778.536	1 223 905.722	786.176	
5061	344 821.652	1 223 779.438	786.067	